


Datum
2021-01-15Ärendnr
R 16-2021

Gävleborgs distrikt
Urban Johansson
Granebovägen 3, 82431 Hudiksvall
urban.johansson@skogsstyrelsen.se
Tfn. 0650-377 87

Johan Andreasson

Hudiksvalls Kommun
82480 Hudiksvall



Rådgivning om Miljövårdande skötsel

Vid rådgivningen den 14 januari 2021 deltog Johan Andreasson, fiskevårdssamordnare Hudiksvalls Kommun, samt Urban Johansson från Skogsstyrelsen. Under rådgivningen diskuterades vilka åtgärder som kan utföras för att bevara och utveckla natur- och kulturmiljövärden. Dessa åtgärder har förtydligats för områdena norra och södra Gammelmyran samt Sörvall och har markerats på bifogad karta.

Du har även fått detta rådgivningskvitto skickat som en pdf-fil till den e-post adress som du angett. När du söker stöd inom Skogens Miljövärden ska pdf-filen laddas upp som en bilaga till din ansökan, stödet söks på Jordbruksverkets Mina sidor (www.sjv.se).

Stöd kan ej ges för åtgärder som påbörjats innan ansökan inkommit till myndigheten.

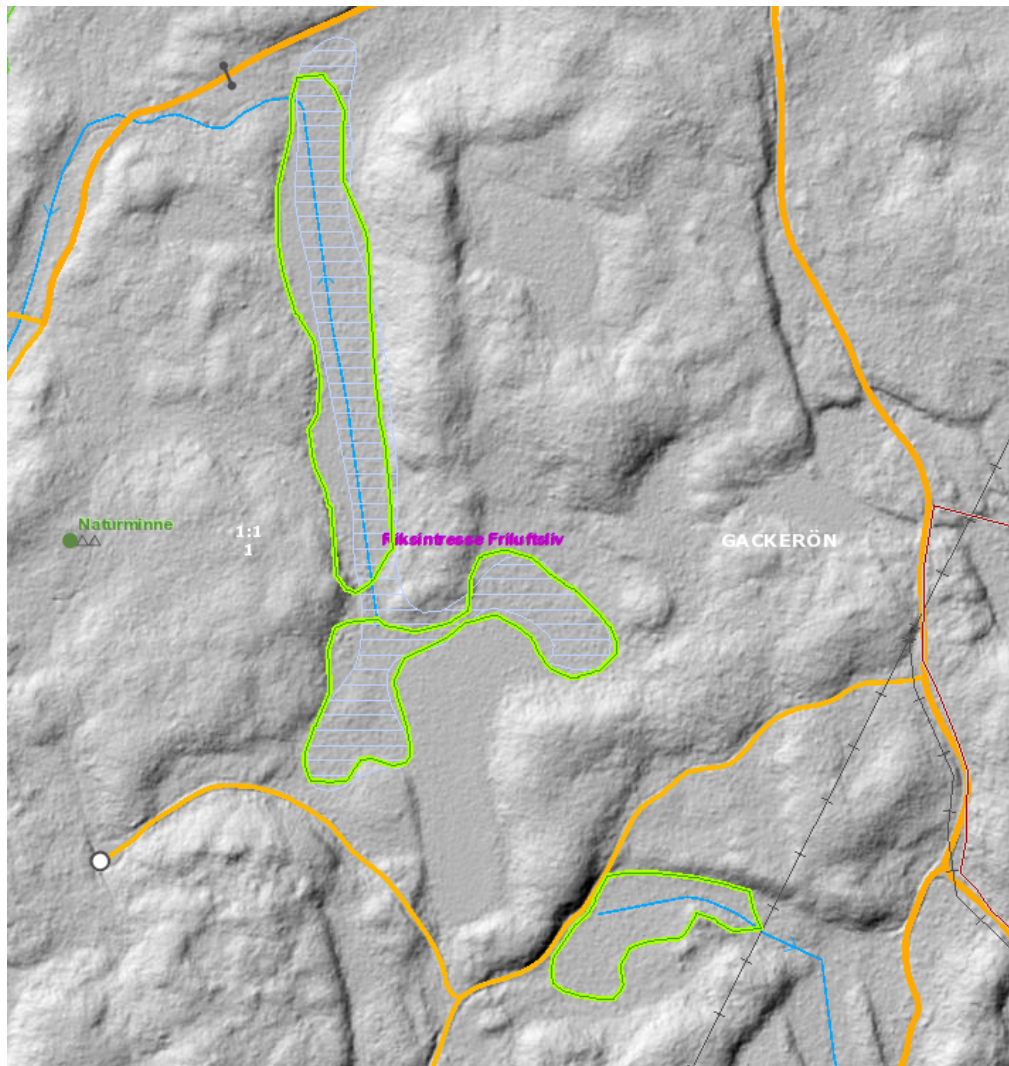
Med vänlig hälsning

Urban Johansson

Bilagor

Kopia till

Rådgivning inom Skogens miljövärde är en del av Landsbygdsprogrammet 2014-2020 och syftar till att ge ökad kompetens hos verksamma på landsbygden. Rådgivningen tar hänsyn till direktiven 92/43/EEG, 2009/147/EG och ramdirektivet för vatten och råden handlar om hur man återställer, bevarar och främjar ekosystem kopplade till skogsbruk.



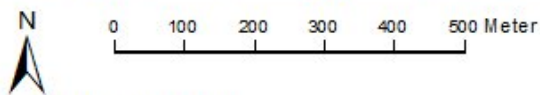
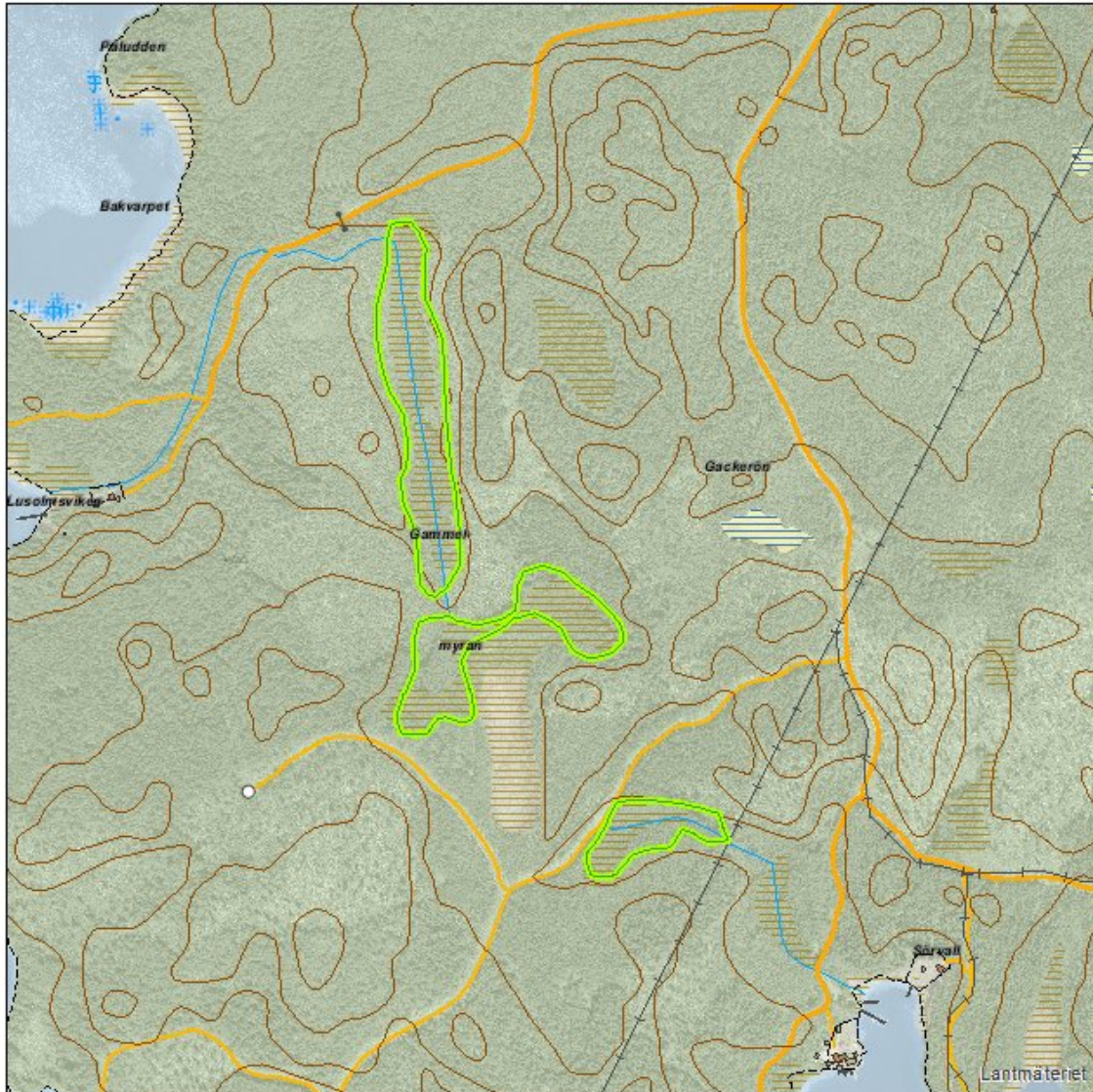
Rådgivningsärende R 16-2021

Utskriftsdatum: 2021-01-15

Kartans mittpunktskoordinat:

SWE REF99TM (N, E) 6841307, 621259

WGS84 (Lat, Lon) 61.68573, 17.29187



Kartprojektion: SWE REF99-TM

Bakgrundskartan ur allmänt kartmaterial

© Lantmäteriet 109/2037.

TECKENFÖRKLARING

● Rådgivningspunkt

— Rådgivningslinje

□ Rådgivningsyta

Hänsyn

■ Biotopskydd

■ Naturårdsavtal

■ Nyckelbiotop

■ Objekt med naturvärden

▼ Forn- och kulturlämning Punkt

— Forn- och kulturlämning Linje

□ Forn- och kulturlämning Yta

■ Storskogsbrukets Nyckelbiotoper

■ Naturreservat

■ Nationalpark

■ Vattenskyddsområden

■ Natura2000 fågeldirektivet

■ Natura2000 habitatdirektivet

Tänk på att de föreslagna åtgärderna kan kräva anmälan, samråd, tillstånd eller dispens som söks hos Skogsstyrelsen eller hos Länsstyrelsen.

Skogens miljövärden – Skötselplan

Fastighet GACKERÖN 1:1	Kommun Hudiksvall	Områdets nummer N:a Gammelmyran	Datum 2021-01-15	Skötselplanen är skriven av Urban Johansson	Ärendenr R 16-2021
---------------------------	----------------------	---------------------------------------	---------------------	--	-----------------------

Åtgärd och omfattning (hektar anges med en decimal)

<input type="checkbox"/> Naturvårdsbränning _____ hektar	<input type="checkbox"/> Gallra fram ädellöv _____ hektar	<input type="checkbox"/> Rensa kulturlämningar _____ styck	<input type="checkbox"/> Sköta natur- och kulturmiljö _____ hektar
<input checked="" type="checkbox"/> Skapa våtmark _____ 3,7 hektar	<input type="checkbox"/> Gallra fram lövrik skog _____ hektar	<input type="checkbox"/> Rensa stenmur _____ meter	

Miljövärden enligt dokumentet förtydligande om Skogens miljövärden 1. Natur/kulturvårdsmål t.ex. NS eller motsvarande <input checked="" type="checkbox"/> 2. Åtgärderna utvecklar områdets fulla miljöpotential och påverkar hela arealen <input checked="" type="checkbox"/> 3. Dokumenterad förekomst av rödlistad art gynnas av åtgärden <input type="checkbox"/> 4. Åtgärden skapar stora mängder död ved <input checked="" type="checkbox"/> 5. Åtgärder gynnar skyddsvärda träd eller naturvärdesträd <input type="checkbox"/> 6. Tydlig brandhistorik <input type="checkbox"/> 7. Frihuggning av fornlämningar och övriga kulturhistoriska lämningar <input type="checkbox"/> 8. Fornlämningar och övriga kulturhistoriska lämningar är tätortsnära eller ligger i rekreationsområde <input type="checkbox"/> 9. Fornlämningar och övriga kulturhistoriska lämningar riskerar att bli förstörda i närtid eller utgör en hel miljö <input type="checkbox"/> 10. Åtgärder i brynmiljö <input type="checkbox"/>	Skogshistorik och nuläge Dikad sumpskog/våtmark	Aktuell trädslagsfördelning
	Målbild Sumpskog med naturlig vattendynamik och stort inslag av död ved.	Förväntad trädslagsfördelning
	Åtgärdsbeskrivning (Skriv en åtgärdsbeskrivning för varje miljövärde som kryssats för. Ange vilket nummer du skriver om.) Proppa diket med dikesproppar med ca 10-30 m avstånd för att återskapa en sumpskog med naturlig vattendynamik.	

Får åtgärder utföras under fåglarnas häckningsperiod? Nej Ja

Tänk på att de föreslagna åtgärderna kan kräva anmälan, samråd, tillstånd eller dispens som söks hos Skogsstyrelsen eller hos Länsstyrelsen.

Skogens miljövärden – Skötselplan

Fastighet GACKERÖN 1:1	Kommun Hudiksvall	Områdets nummer Södra Gammelmyran	Datum 2021-01-15	Skötselplanen är skriven av Urban Johansson	Ärendenr R 16-2021
---------------------------	----------------------	---	---------------------	--	-----------------------

Åtgärd och omfattning (hektar anges med en decimal)

<input type="checkbox"/> Naturvårdsbränning _____ hektar	<input type="checkbox"/> Gallra fram ädellöv _____ hektar	<input type="checkbox"/> Rensa kulturlämningar _____ styck	<input type="checkbox"/> Sköta natur- och kulturmiljö _____ hektar
<input checked="" type="checkbox"/> Skapa våtmark _____ 2,6 hektar	<input type="checkbox"/> Gallra fram lövrik skog _____ hektar	<input type="checkbox"/> Rensa stenmur _____ meter	

Miljövärden enligt dokumentet förtydligande om Skogens miljövärden

1. Natur/kulturvårdsmål t.ex. NS eller motsvarande
2. Åtgärderna utvecklar områdets fulla miljöpotential och påverkar hela arealen
3. Dokumenterad förekomst av rödlistad art gynnas av åtgärden
4. Åtgärden skapar stora mängder död ved
5. Åtgärder gynnar skyddsvärda träd eller naturvärdesträd
6. Tydlig brandhistorik
7. Frihuggning av fornlämningar och övriga kulturhistoriska lämningar
8. Fornlämningar och övriga kulturhistoriska lämningar är tätortsnära eller ligger i rekreationsområde
9. Fornlämningar och övriga kulturhistoriska lämningar riskerar att bli förstörda i närtid eller utgör en hel miljö
10. Åtgärder i brynmiljö

Skogshistorik och nuläge

Sumpskog som påverkats av dikning. Norra och södra delen skiljs åt av en kort sträcka med fastmark.

Aktuell trädslagsfördelning

Målbild

Sumpskog med naturlig vattendynamik

Förväntad trädslagsfördelning

Åtgärdsbeskrivning (Skriv en åtgärdsbeskrivning för varje miljövärde som kryssats för. Ange vilket nummer du skriver om.)

Proppla diket med dikesproppar med ca 10 - 30 m mellanrum.

Får åtgärder utföras under fåglarnas häckningsperiod? Nej Ja

Tänk på att de föreslagna åtgärderna kan kräva anmälan, samråd, tillstånd eller dispens som söks hos Skogsstyrelsen eller hos Länsstyrelsen.

Skogens miljövärden – Skötselplan

Fastighet GACKERÖN 1:1	Kommun Hudiksvall	Områdets nummer Sörvall	Datum 2021-01-15	Skötselplanen är skriven av Urban Johansson	Ärendenr R 16-2021
----------------------------------	-----------------------------	-----------------------------------	----------------------------	---	------------------------------

Åtgärd och omfattning (hektar anges med en decimal)

<input type="checkbox"/> Naturvårdsbränning _____ hektar	<input type="checkbox"/> Gallra fram ädellöv _____ hektar	<input type="checkbox"/> Rensa kulturlämningar _____ styck	<input type="checkbox"/> Sköta natur- och kulturmiljö _____ hektar
<input checked="" type="checkbox"/> Skapa våtmark _____ 1,5 hektar	<input type="checkbox"/> Gallra fram lövrik skog _____ hektar	<input type="checkbox"/> Rensa stenmur _____ meter	

Miljövärden enligt dokumentet förtydligande om Skogens miljövärden

1. Natur/kulturvårdsmål t.ex. NS eller motsvarande
2. Åtgärderna utvecklar områdets fulla miljöpotential och påverkar hela arealen
3. Dokumenterad förekomst av rödlistad art gynnas av åtgärden
4. Åtgärden skapar stora mängder död ved
5. Åtgärder gynnar skyddsvärda träd eller naturvärdesträd
6. Tydlig brandhistorik
7. Frihuggning av fornlämningar och övriga kulturhistoriska lämningar
8. Fornlämningar och övriga kulturhistoriska lämningar är tätortsnära eller ligger i rekreationsområde
9. Fornlämningar och övriga kulturhistoriska lämningar riskerar att bli förstörda i närtid eller utgör en hel miljö
10. Åtgärder i brynmiljö

Skogshistorik och nuläge

Dikad lövsumskog med riklig underväxt av yngre gran.

Målbild

Lövsumpskog med naturlig vattendynamik där granen inte trivs.

Åtgärdsbeskrivning (Skriv en åtgärdsbeskrivning för varje miljövärde som kryssats för. Ange vilket nummer du skriver om.)

Plugga diket med proppar med ca 10-30 m mellanrum.

Aktuell trädslagsfördelning

Förväntad trädslagsfördelning

Får åtgärder utföras under fåglarnas häckningsperiod? Nej Ja

