






Till planen hör:		<input type="checkbox"/> Fastighetsförteckning	<input type="checkbox"/> Bullerutredning
<input type="checkbox"/> Planprogram	<input type="checkbox"/> Grundkarta	<input type="checkbox"/> Geoteknisk utredning	
<input type="checkbox"/> Planbeskrivning	<input type="checkbox"/> Samrådsredogörelse	<input type="checkbox"/> Miljöteknisk utredning	
<input type="checkbox"/> Illustrationsplan	<input type="checkbox"/> Granskningsutlåtande	<input type="checkbox"/> Dagvattenutredning	
Detaljplan för			
Hildeborg 2 och 7		Hudiksvalls kommun 	
Hudiksvalls kommun	Gävleborgs län	Beslutsdatum	Instans
Typ av handling		Samråd Datum	-
Diarienummer: Nr		Granskning Datum	-
Upprättad: Datum	Reviderad: Datum	Antagande Datum	-
		Laga kraft Datum	
Namn Titel	Namn Titel	Akt-nr	

GRUNDKARTA

Med fastighetsredovisning över Hildeborg 2 och 7 i Hudiksvalls kommun
 Upprättad: 2022-09-07
 Aktualitetsdatum: 2023-11-30
 Diarienummer: 2022-50047
 Skala 1:500
 Format: A3
 Koordinatsystem: SWEREF99 16 30
 Höjdsystem: RH 2000
 Fältkontroll: AJ/HA
 Kartframställning: SS

BETECKNINGAR

- Traktgräns
- - - Fastighetsgräns
- Vägkant
- Vägkant, kantsten
- - - Gång- och cykelväg
- Stödmur
- Rättighet, linje
-  Byggnad, husliv
-  Byggnad, takkontur

ÖVERSIKT

